

IZVJEŠĆE TEHNIČKE KOMISIJE ZA:

Javni, opći, u jednom stupnju, anonimni, za realizaciju, I stupnja složenosti

P R O J E K T N I N A T J E Č A J

za izradu idejnog arhitektonsko-urbanističkog rješenja za izgradnju

DJEČJEG VRTIĆA SLOBOŠTINA U ZAGREBU

oznaka iz Plana nabave Raspisivača natječaja **1688-2024-EVV**

ARHITEKTONSKE I SRODNE USLUGE- PROJEKTN A DOKUMENTACIJA-PRIJAVA PROJEKTA

CPV: **71230000-9**

Predaja natječajnih radova

Raspisivač i investitor natječaja je Grad Zagreb, a natječaj provodi i organizira Društvo arhitekata Zagreb (DAZ).

U propisanom roku **do 25.09.2024. godine do 16 h** na web provoditelja natječaja Društva arhitekata Zagreba zaprimljeno je kompletno opremljenih trideset i osam (38) radova.

Svi predani i pristigli radovi su bili uredno učitani u sustav putem službene web stranice natječaja <https://www.d-a-z.hr/hr/natjecaji/dvslobostina> .

Svi materijali dostavljeni su bez šifre, potpisa ili slično, te su prilikom učitavanja u sustav bili označeni šifrom. Registracijski broj koji su primili natjecatelji različit je od četveroznamenkaste šifre koja je dodijeljena radu.

Zabilježba prije pregleda radova

Utvrđuje se tipfelterska greška u tablici SUM.xls, koja je dio raspisa Natječaja. U retku 71/72 tablice, naveden je dodatak na komunikacije 60% umjesto Programom predviđenih 50%. Navedena površina u tablici od 721-756 m² je točna i u iznosi 50%.

Otvaranje i šifriranje

Svi prispjeli radovi su od 25.09.2024. od 16 h u postupku obrade Tehničke komisije (skraćeno TK). Dana 30.09.2024. je radove pregledala i komisija, koja se sastojala od Iskre Filipović, dipl. ing. arh. (predsjednica OS), Tatjane Liktar Elez, dipl. ing. arh. (TK) i Tee Helman Jukić, dipl. ing. arh. (Tajnica natječaja).

Za šifriranje su određene četveroznamenkaste oznake, a TK je dodatno uvrstila u radne tablice oznake 1-38 uz četveroznamenkaste brojeve, radi internih potreba rada TK.

Pregled radova

Pregled radova je obuhvatio:

– kontrolu predanih priloga, koji moraju sadržavati: do 5 listova formata A1, glavni plakat formata A1, knjižicu u A3 formatu; proračunsku tablicu i CAD crtež u kojima su iskazane i prikazane ostvarene površine; te tri zaštićena priloga (omotnice);

- kontrolu sadržaja rada i potpunosti obaveznih priloga i prikaza;
- kontrola opreme, sadržaja natječajnih radova i urbanističko-arhitektonskih pokazatelja prikazana je u tablici DVSllobostina_TK_Kontrola.xls gdje su i utvrđeni manji nedostaci kod određenih radova;
- kontrolu površina prikazanih u CAD crtežu i proračunskoj tablici

Tehnička komisija utvrđuje:

- regularno su predani svi radovi – ukupno trideset i osam (38) radova;
- kod svih radova, osim rada 24-3570, zadovoljena je oprema natječajnog rada koja se odnosi na: do 5 listova formata A1, glavni plakat formata A1, knjižicu u A3 formatu; proračunska tablica i CAD crtež u kojima su iskazane i prikazane ostvarene površine;

Rad oznake 24-3570, predao je proračunsku tablicu i CAD crtež od krivog natječajnog rada, te se smatra da nije predao sve priloge.

- svi grafički i tekstualni prilozi, osim manjeg odstupanja kod naziva priloga kod rada pod šifrom 35-3399, predani su pod zadanim nazivom i u zadanom formatu: plakati u PDF formatu A1-SLO.pdf, glavni plakat u JPG formatu A1-DVS.jpg, te proračunska tablica SUM.xls i CAD crtež SUM.dwg;
- svi prilozi i prikazi dostavljeni su bez šifre, potpisa i slično;
- kontrola opreme, sadržaja natječajnih radova, urbanističko-arhitektonskih pokazatelja i površina prikazana je u tablici u prilogu. U tablici su u stupcu “napomene” označena odstupanja od propisanih uvjeta.

ZAKLJUČAK

Od ukupno trideset i osam (38) radova, svi natječajni radovi , osim rada pod šifrom 24-3570, opremljeni su u skladu sa Uvjetima natječaja.




Rad oznake 24-3570, nije opremljen sukladno Uvjetima natječaja i predlaže se za diskvalifikaciju.




Tehnička komisija:




Tatjana Liktar Elez, dipl.ing.arh.




Zagreb, 3.10.2024.



Prilog: kontrola opreme, sadržaja natječajnih radova, urbanističko-arhitektonskih pokazatelja i površina prikazana u tablici DVSllobostina_TK_Kontrola.xls




PROJEKTNI NATJEČAJ za izradu idejnog arhitektonsko-urbanističkog rješenja DJEČJI VRTIĆ SLOBOŠTINA			šifra natječajnog rada	šifra natječajnog rada	šifra natječajnog rada
			1 (3422)	2 (3438)	3 (3440)
					
			iskaz	iskaz	iskaz
			napomene	napomene	napomene
1. PREDAJA NATJEČAJNOG RADA					
predaja u roku			25.09.2024. do 16h		
2. OPREMA NATJEČAJNOG RADA					
2.1.	A1 plakati (594x841 mm, portrait) A1-SLO.pdf	5	5	5	5
2.2.	A1 glavni plakat A1-DVS.jpg	1	da	da	da
2.3.	A3 knjižica A3-TXT.pdf	1	da	da	da
2.4.	sažeto tekstualno obrazloženje - web forma	1	da	da	da
2.5.	proračunska tablica SUM.xls	1	da	da	da
2.6.	CAD crtež - sažetak ostvarenih površina SUM.dwg	1	da	da	da
2.7.	omotnica "Autor"	1	da	da	da
2.8.	omotnica "Adresa za obavijesti"	1	da	da	da
2.9.	omotnica "Osoba ovlaštena za projektiranje"	1	da	da	da
3. SADRŽAJ NATJEČAJNOG RADA					
3.1. GRAFIČKI PRILOZI - PLAKATI					
3.1.1. Nacrti					
3.1.1.1.	Šira situacija – prostorno i prometno rješenje	M 1:1000	da	dijelom	na plakatu prikaz u M 1:2000, u knjižici 1:1000
3.1.1.2.	Situacija s tlocrtom krovova i i krajobraznim rješenjem	M 1:500	da	da	da
3.1.1.3.	Situacija s tlocrtom prizemlja i uređenjem parcele na geodetskoj podlozi s visinskim kotama	M 1:500	da	da	ne prikazano samo u knjižici
3.1.1.4.	Tlocrti svih etaža (prizemlje prikazati sa širim parterom)	M 1:200	da	da	da
3.1.1.5.	Pročelja	M 1:200	da	da	da
3.1.1.6.	Presjeci (dovoljan broj za potpuno razumijevanje, minimalno dva)	M 1:200	da	da	da
3.1.1.7.	Detalj pročelja	M 1:20	da	da	da
3.1.2. Prostorni prikazi					
3.1.2.1.	najmanje jedan prikaz cjeline iz zraka uklopljen u dio 3D modela Grada Zagreba		da	da	da
3.1.2.2.	najmanje jedan prikaz cjeline s prilazne prometnice i pješačke perspektive		da	da	da
3.1.2.3.	najmanje jedan prikaz interijera		da	da	da
3.2. A3 KNJIŽICA					
3.2.1. Tekstualno obrazloženje					
3.2.1.1.	obrazloženje koncepta urbanističko-arhitektonskog i krajobraznog rješenja natječaja		da	da	da
3.2.1.2.	opis prostorne organizacije i funkcionalnih specifičnosti		da	da	da
3.2.1.3.	opis primijenjene tehnologije i principa samoodrživosti i zelene gradnje u izvedbi, održavanju, korištenju i upravljanju te funkcionalnih i oblikovnih specifičnosti zgrade		da	da	da
3.2.1.4.	opis oblikovanja i odabira materijala		da	da	da
3.2.1.5.	opis i shema konstrukcije		da	da	da
3.2.2. Iskaz urbanističko-arhitektonskih parametara u tabelarnom prikazu					
3.2.2.1.	katnost		Po+P+1	Po+P+1	Pr+1
			gospodarstvo u podrumu	gospodarstvo u podrumu	
3.2.2.2.	izgrađenost		0,26	0,35	0,31
3.2.2.3.	koeficijent iskoristivosti ukupno (kis)		0,41	0,37	0,38
3.2.2.4.	koeficijent iskoristivosti nadzemno (kin)		0,36	0,28	0,38
3.2.2.5.	ukupan GBP		2491	2156	2269
3.2.2.6.	postotak prirodnog terena na građevnoj čestici(%)		55,49%	53%	32%
3.2.2.7.	iskaz potrebnih i ostvarenih parkirališno-garažnih mjesta		17	16 PM+1PGM	17
			16 PM+1PGM	16 PM+1PGM	16 PM+1PGM
3.2.2.8.	sažetak ostvarenih površina (proračunska tablica i CAD prema predlošku)		da	da	da
3.2.2.8.	grafički prilozi		da	da	da




PROJEKTNI NATJEČAJ za izradu idejnog arhitektonsko-urbanističkog rješenja DJEČJI VRTIĆ SLOBOŠTINA			šifra natječajnog rada	šifra natječajnog rada	šifra natječajnog rada
			4 (3563)	5 (3558)	6 (3553)
					
			iskaz napomene	iskaz napomene	iskaz napomene
1. PREDAJA NATJEČAJNOG RADA					
predaja u roku		25.09.2024. do 16h	da	da	da
2. OPREMA NATJEČAJNOG RADA					
2.1.	A1 plakati (594x841 mm, portrait) A1-SLO.pdf	5	5	3	5
2.2.	A1 glavni plakat A1-DVS.jpg	1	da	da	da
2.3.	A3 knjižica A3-TXT.pdf	1	da	da	da
2.4.	sažeto tekstualno obrazloženje - web forma	1	da	da	da
2.5.	proračunska tablica SUM.xls	1	da	da	da
2.6.	CAD crtež - sažetak ostvarenih površina SUM.dwg	1	da	da	da
2.7.	omotnica "Autor"	1	da	da	da
2.8.	omotnica "Adresa za obavijesti"	1	da	da	da
2.9.	omotnica "Osoba ovlaštena za projektiranje"	1	da	da	da
3. SADRŽAJ NATJEČAJNOG RADA					
3.1. GRAFIČKI PRILOZI - PLAKATI					
3.1.1. Nacrti					
3.1.1.1.	Šira situacija – prostorno i prometno rješenje	M 1:1000	da	da	da
3.1.1.2.	Situacija s tlocrtom krovova i i krajobraznim rješenjem	M 1:500	da	ne prikazano samo u knjižici	da
3.1.1.3.	Situacija s tlocrtom prizemlja i uređenjem parcele na geodetskoj podlozi s visinskim kotama	M 1:500	da	ne prikazano samo u knjižici	da
3.1.1.4.	Tlocrti svih etaža (prizemlje prikazati sa širim parterom)	M 1:200	da	dijelom nie u traženom mjerilu	
3.1.1.5.	Pročelja	M 1:200	da	da	da
3.1.1.6.	Presjeci (dovoljan broj za potpuno razumijevanje, minimalno dva)	M 1:200	da	da	da
3.1.1.7.	Detalj pročelja	M 1:20	da	ne prikazano samo u knjižici	da
3.1.2. Prostorni prikazi					
3.1.2.1.	najmanje jedan prikaz cjeline iz zraka uklopljen u dio 3D modela Grada Zagreba		da	da	da
3.1.2.2.	najmanje jedan prikaz cjeline s prilazne prometnice i pješačke perspektive		da	da	da
3.1.2.3.	najmanje jedan prikaz interijera		da	da	da
3.2. A3 KNJIŽICA					
3.2.1. Tekstualno obrazloženje					
3.2.1.1.	obrazloženje koncepta urbanističko-arhitektonskog i krajobraznog rješenja natječaja		da	da	da
3.2.1.2.	opis prostorne organizacije i funkcionalnih specifičnosti		da	da	da
3.2.1.3.	opis primijenjene tehnologije i principa samoodrživosti i zelene gradnje u izvedbi, održavanju, korištenju i upravljanju te funkcionalnih i oblikovnih specifičnosti zgrade		da	da	da
3.2.1.4.	opis oblikovanja i odabira materijala		da	da	da
3.2.1.5.	opis i shema konstrukcije		da	dijelom nema sheme konstrukcije	da
3.2.2. Iskaz urbanističko-arhitektonskih parametara u tabelarnom prikazu					
3.2.2.1.	katnost		Pr+1	Pr+1	Pr+1
3.2.2.2.	izgrađenost		0,26	0,24	0,35
3.2.2.3.	koeficijent iskoristivosti ukupno (kis)		0,37	0,39	0,37
3.2.2.4.	koeficijent iskoristivosti nadzemno (kin)		0,37	0,39	0,37
3.2.2.5.	ukupan GBP		2238,2	2310	2069
3.2.2.6.	postotak prirodnog terena na građevnoj čestici(%)		39%	44%	35%
3.2.2.7.	iskaz potrebnih i ostvarenih parkirališno-garažnih mjesta		17 16 PM+1PGM	18 17 PM+1PGM	17 16 PM+1PGM
3.2.2.8.	sažetak ostvarenih površina (proračunska tablica i CAD prema predlošku)		da	da	da
3.2.2.8.	grafički prilozi		da	da	da




PROJEKTNI NATJEČAJ za izradu idejnog arhitektonsko-urbanističkog rješenja DJEČJI VRTIĆ SLOBOŠTINA			šifra natječajnog rada	šifra natječajnog rada	šifra natječajnog rada
			7 (3518)	8 (3556)	9 (3565)
					
			iskaz	iskaz	iskaz
			napomene	napomene	napomene
1. PREDAJA NATJEČAJNOG RADA					
predaja u roku		25.09.2024. do 16h	da	da	da
2. OPREMA NATJEČAJNOG RADA					
2.1.	A1 plakati (594x841 mm, portrait) A1-SLO.pdf	5	4	4	5
2.2.	A1 glavni plakat A1-DVS.jpg	1	da	da	da
2.3.	A3 knjižica A3-TXT.pdf	1	da	da	da
2.4.	sažeto tekstualno obrazloženje - web forma	1	da	da	da
2.5.	proračunska tablica SUM.xls	1	da	da	da
2.6.	CAD crtež - sažetak ostvarenih površina SUM.dwg	1	da	da	da
2.7.	omotnica "Autor"	1	da	da	da
2.8.	omotnica "Adresa za obavijesti"	1	da	da	da
2.9.	omotnica "Osoba ovlaštena za projektiranje"	1	da	da	da
3. SADRŽAJ NATJEČAJNOG RADA					
3.1. GRAFIČKI PRILOZI - PLAKATI					
3.1.1. Nacrti					
3.1.1.1.	Šira situacija – prostorno i prometno rješenje	M 1:1000	da	da	da
3.1.1.2.	Situacija s tlocrtom krovova i i krajobraznim rješenjem	M 1:500	da	da	da
3.1.1.3.	Situacija s tlocrtom prizemlja i uređenjem parcele na geodetskoj podlozi s visinskim kotama	M 1:500	ne	da	ne
3.1.1.4.	Tlocrti svih etaža (prizemlje prikazati sa širim parterom)	M 1:200	da	da	da
3.1.1.5.	Pročelja	M 1:200	da	da	da
3.1.1.6.	Presjeci (dovoljan broj za potpuno razumijevanje, minimalno dva)	M 1:200	da	da	da
3.1.1.7.	Detalj pročelja	M 1:20	da	da	da
3.1.2. Prostorni prikazi					
3.1.2.1.	najmanje jedan prikaz cjeline iz zraka uklopljen u dio 3D modela Grada Zagreba		da	da prikazano u knjižici	da
3.1.2.2.	najmanje jedan prikaz cjeline s prilazne prometnice i pješačke perspektive		da	da	da
3.1.2.3.	najmanje jedan prikaz interijera		da	da	da
3.2. A3 KNJIŽICA					
3.2.1. Tekstualno obrazloženje					
3.2.1.1.	obrazloženje koncepta urbanističko-arhitektonskog i krajobraznog rješenja natječaja		da	da	da
3.2.1.2.	opis prostorne organizacije i funkcionalnih specifičnosti		da	da	da
3.2.1.3.	opis primijenjene tehnologije i principa samoodrživosti i zelene gradnje u izvedbi, održavanju, korištenju i upravljanju te funkcionalnih i oblikovnih specifičnosti zgrade		da	da	da
3.2.1.4.	opis oblikovanja i odabira materijala		da	da	da
3.2.1.5.	opis i shema konstrukcije		dijelom	nema sheme konstrukcije	da
3.2.2. Iskaz urbanističko-arhitektonskih parametara u tabelarnom prikazu					
3.2.2.1.	katnost		Po+P	gospodarstvo u podrumu	Po+P
3.2.2.2.	izgrađenost		0,3		x nije iskazano
3.2.2.3.	koeficijent iskoristivosti ukupno (kis)		0,4		x nije iskazano
3.2.2.4.	koeficijent iskoristivosti nadzemno (kin)		0,3		x nije iskazano
3.2.2.5.	ukupan GBP		2096		x nije iskazano
3.2.2.6.	postotak prirodnog terena na građevnoj čestici(%)		35%		x nije iskazano
3.2.2.7.	iskaz potrebnih i ostvarenih parkirališno-garažnih mjesta		18	17 PM+1PGM	17 16 PM+1PGM
3.2.2.8.	sažetak ostvarenih površina (proračunska tablica i CAD prema predlošku)		da		x sažetak nije unutar knjižice
3.2.2.8.	grafički prilozi		da		da

PROJEKTNI NATJEČAJ za izradu idejnog arhitektonsko-urbanističkog rješenja DJEČJI VRTIĆ SLOBOŠTINA			šifra natječajnog rada	šifra natječajnog rada	šifra natječajnog rada
			10 (3555)	11 (3482)	12 (3508)
					
			iskaz napomene	iskaz napomene	iskaz napomene
1. PREDAJA NATJEČAJNOG RADA					
predaja u roku		25.09.2024. do 16h	da	da	da
2. OPREMA NATJEČAJNOG RADA					
2.1.	A1 plakati (594x841 mm, portrait) A1-SLO.pdf	5	5	5	5
2.2.	A1 glavni plakat A1-DVS.jpg	1	da	da	da
2.3.	A3 knjižica A3-TXT.pdf	1	da	da	da
2.4.	sažeto tekstualno obrazloženje - web forma	1	da	da	da
2.5.	proračunska tablica SUM.xls	1	da	da	da
2.6.	CAD crtež - sažetak ostvarenih površina SUM.dwg	1	da	da	da
2.7.	omotnica "Autor"	1	da	da	da
2.8.	omotnica "Adresa za obavijesti"	1	da	da	da
2.9.	omotnica "Osoba ovlaštena za projektiranje"	1	da	da	da
3. SADRŽAJ NATJEČAJNOG RADA					
3.1. GRAFIČKI PRILOZI - PLAKATI					
3.1.1. Nacrti					
3.1.1.1.	Šira situacija – prostorno i prometno rješenje	M 1:1000	da	da	da
3.1.1.2.	Situacija s tlocrtom krovova i i krajobraznim rješenjem	M 1:500	da	da	da
3.1.1.3.	Situacija s tlocrtom prizemlja i uređenjem parcele na geodetskoj podlozi s visinskim kotama	M 1:500	da	da	da
3.1.1.4.	Tlocrti svih etaža (prizemlje prikazati sa širim parterom)	M 1:200	da	da	da
3.1.1.5.	Pročelja	M 1:200	da	da	da
3.1.1.6.	Presjeci (dovoljan broj za potpuno razumijevanje, minimalno dva)	M 1:200	da	da	da
3.1.1.7.	Detalj pročelja	M 1:20	da	da	da
3.1.2. Prostorni prikazi					
3.1.2.1.	najmanje jedan prikaz cjeline iz zraka uklopljen u dio 3D modela Grada Zagreba		da	da	da
3.1.2.2.	najmanje jedan prikaz cjeline s prilazne prometnice i pješačke perspektive		da	da	da
3.1.2.3.	najmanje jedan prikaz interijera		da	da	da
3.2. A3 KNJIŽICA					
3.2.1. Tekstualno obrazloženje					
3.2.1.1.	obrazloženje koncepta urbanističko-arhitektonskog i krajobraznog rješenja natječaja		da	da	da
3.2.1.2.	opis prostorne organizacije i funkcionalnih specifičnosti		da	da	da
3.2.1.3.	opis primijenjene tehnologije i principa samoodrživosti i zelene gradnje u izvedbi, održavanju, korištenju i upravljanju te funkcionalnih i oblikovnih specifičnosti zgrade		da	da	da
3.2.1.4.	opis oblikovanja i odabira materijala		da	da	da
3.2.1.5.	opis i shema konstrukcije		da	da	da
3.2.2. Iskaz urbanističko-arhitektonskih parametara u tabelarnom prikazu					
3.2.2.1.	katnost		P+1	Po+P	Po+P+1
3.2.2.2.	izgrađenost		0,27	0,35	0,14
3.2.2.3.	koeficijent iskoristivosti ukupno (kis)		0,37	0,38	0,3
3.2.2.4.	koeficijent iskoristivosti nadzemno (kin)		0,37	0,32	0,47
3.2.2.5.	ukupan GBP		2245	2268	6400
3.2.2.6.	postotak prirodnog terena na građevnoj čestici(%)		49%	x	53%
3.2.2.7.	iskaz potrebnih i ostvarenih parkirališno-garažnih mjesta		17	16 PM+1PGM	17
3.2.2.8.	sažetak ostvarenih površina (proračunska tablica i CAD prema predlošku)		da	da	da
3.2.2.8.	grafički prilozi		da	da	da

PROJEKTNI NATJEČAJ za izradu idejnog arhitektonsko-urbanističkog rješenja DJEČJI VRTIĆ SLOBOŠTINA			šifra natječajnog rada	šifra natječajnog rada	šifra natječajnog rada
			13 (3575)	14 (3409)	15 (3531)
					
			iskaz	iskaz	iskaz
			napomene	napomene	napomene
1. PREDAJA NATJEČAJNOG RADA					
predaja u roku		25.09.2024. do 16h	da	da	da
2. OPREMA NATJEČAJNOG RADA					
2.1.	A1 plakati (594x841 mm, portrait) A1-SLO.pdf	5	5	4	4
2.2.	A1 glavni plakat A1-DVS.jpg	1	da	da	da
2.3.	A3 knjižica A3-TXT.pdf	1	da	da	da
2.4.	sažeto tekstualno obrazloženje - web forma	1	da	da	da
2.5.	proračunska tablica SUM.xls	1	da	da	da
2.6.	CAD crtež - sažetak ostvarenih površina SUM.dwg	1	da	da	da
2.7.	omotnica "Autor"	1	da	da	da
2.8.	omotnica "Adresa za obavijesti"	1	da	da	da
2.9.	omotnica "Osoba ovlaštena za projektiranje"	1	da	da	da
3. SADRŽAJ NATJEČAJNOG RADA					
3.1. GRAFIČKI PRILOZI - PLAKATI					
3.1.1. Nacrti					
3.1.1.1.	Šira situacija – prostorno i prometno rješenje	M 1:1000	da	da	da
3.1.1.2.	Situacija s tlocrtom krovova i i krajobraznim rješenjem	M 1:500	da	da	da
3.1.1.3.	Situacija s tlocrtom prizemlja i uređenjem parcele na geodetskoj podlozi s visinskim kotama	M 1:500	da	da	da
3.1.1.4.	Tlocrti svih etaža (prizemlje prikazati sa širim parterom)	M 1:200	da	da	da
3.1.1.5.	Pročelja	M 1:200	da	da	da
3.1.1.6.	Presjeci (dovoljan broj za potpuno razumijevanje, minimalno dva)	M 1:200	da	da	da
3.1.1.7.	Detalj pročelja	M 1:20	da	da	da
3.1.2. Prostorni prikazi					
3.1.2.1.	najmanje jedan prikaz cjeline iz zraka uklopljen u dio 3D modela Grada Zagreba		da	da	da
3.1.2.2.	najmanje jedan prikaz cjeline s prilazne prometnice i pješačke perspektive		da	da	da
3.1.2.3.	najmanje jedan prikaz interijera		da	da	da
3.2. A3 KNJIŽICA					
3.2.1. Tekstualno obrazloženje					
3.2.1.1.	obrazloženje koncepta urbanističko-arhitektonskog i krajobraznog rješenja natječaja		da	da	da
3.2.1.2.	opis prostorne organizacije i funkcionalnih specifičnosti		da	da	da
3.2.1.3.	opis primijenjene tehnologije i principa samoodrživosti i zelene gradnje u izvedbi, održavanju, korištenju i upravljanju te funkcionalnih i oblikovnih specifičnosti zgrade		da	da	da
3.2.1.4.	opis oblikovanja i odabira materijala		da	da	da
3.2.1.5.	opis i shema konstrukcije		da	da	da
3.2.2. Iskaz urbanističko-arhitektonskih parametara u tabelarnom prikazu					
3.2.2.1.	katnost		Po+P garaža u podrumu	P+1	Po+P+1 gospodarstvo i garaža u podrumu
3.2.2.2.	izgrađenost	0,39		30%	0,27
3.2.2.3.	koeficijent iskoristivosti ukupno (kis)	0,38		0,32	x nije iskazano
3.2.2.4.	koeficijent iskoristivosti nadzemno (kin)	0,34		0,32	0,31
3.2.2.5.	ukupan GBP	2345		1926	2162,2
3.2.2.6.	postotak prirodnog terena na građevnoj čestici(%)	31%		56%	53,8%
3.2.2.7.	iskaz potrebnih i ostvarenih parkirališno-garažnih mjesta	18	4 PM+14PGM	17	16 PM+1PGM
3.2.2.8.	sažetak ostvarenih površina (proračunska tablica i CAD prema predlošku)	da		da	da
3.2.2.8.	grafički prilozi	da		da	da




PROJEKTNI NATJEČAJ za izradu idejnog arhitektonsko-urbanističkog rješenja DJEČJI VRTIĆ SLOBOŠTINA			šifra natječajnog rada	šifra natječajnog rada	šifra natječajnog rada
			16 (3472)	17 (3549)	18 (3404)
					
			iskaz	iskaz	iskaz
			napomene	napomene	napomene
1. PREDAJA NATJEČAJNOG RADA					
predaja u roku		25.09.2024. do 16h	da	da	da
2. OPREMA NATJEČAJNOG RADA					
2.1.	A1 plakati (594x841 mm, portrait) A1-SLO.pdf	5	5	4	5
2.2.	A1 glavni plakat A1-DVS.jpg	1	da	da	da
2.3.	A3 knjižica A3-TXT.pdf	1	da	da	da
2.4.	sažeto tekstualno obrazloženje - web forma	1	da	da	da
2.5.	proračunska tablica SUM.xls	1	da	da	da
2.6.	CAD crtež - sažetak ostvarenih površina SUM.dwg	1	da	da	da
2.7.	omotnica "Autor"	1	da	da	da
2.8.	omotnica "Adresa za obavijesti"	1	da	da	da
2.9.	omotnica "Osoba ovlaštena za projektiranje"	1	da	da	da
3. SADRŽAJ NATJEČAJNOG RADA					
3.1. GRAFIČKI PRILOZI - PLAKATI					
3.1.1. Nacrti					
3.1.1.1.	Šira situacija – prostorno i prometno rješenje	M 1:1000	da	da	da
3.1.1.2.	Situacija s tlocrtom krovova i i krajobraznim rješenjem	M 1:500	da	da	da
3.1.1.3.	Situacija s tlocrtom prizemlja i uređenjem parcele na geodetskoj podlozi s visinskim kotama	M 1:500	da	da	da
3.1.1.4.	Tlocrti svih etaža (prizemlje prikazati sa širim parterom)	M 1:200	da	da	da
3.1.1.5.	Pročelja	M 1:200	da	da	da
3.1.1.6.	Presjeci (dovoljan broj za potpuno razumijevanje, minimalno dva)	M 1:200	da	da	da
3.1.1.7.	Detalj pročelja	M 1:20	da	da	da
3.1.2. Prostorni prikazi					
3.1.2.1.	najmanje jedan prikaz cjeline iz zraka uklopljen u dio 3D modela Grada Zagreba		da	da	da
3.1.2.2.	najmanje jedan prikaz cjeline s prilazne prometnice i pješačke perspektive		da	da	da
3.1.2.3.	najmanje jedan prikaz interijera		da	da	da
3.2. A3 KNJIŽICA					
3.2.1. Tekstualno obrazloženje					
3.2.1.1.	obrazloženje koncepta urbanističko-arhitektonskog i krajobraznog rješenja natječaja		da	da	da
3.2.1.2.	opis prostorne organizacije i funkcionalnih specifičnosti		da	da	da
3.2.1.3.	opis primijenjene tehnologije i principa samoodrživosti i zelene gradnje u izvedbi, održavanju, korištenju i upravljanju te funkcionalnih i oblikovnih specifičnosti zgrade		da	da	da
3.2.1.4.	opis oblikovanja i odabira materijala		da	da	da
3.2.1.5.	opis i shema konstrukcije		da	da	da
3.2.2. Iskaz urbanističko-arhitektonskih parametara u tabelarnom prikazu					
3.2.2.1.	katnost		P+1	Po+P+1	Po+P+1
3.2.2.2.	izgrađenost		0,31	0,24	0,35
3.2.2.3.	koeficijent iskoristivosti ukupno (kis)		0,37	0,37	0,32
3.2.2.4.	koeficijent iskoristivosti nadzemno (kin)		0,37	0,32	0,04 upitan izračun
3.2.2.5.	ukupan GBP		2209	2245	1910
3.2.2.6.	postotak prirodnog terena na građevnoj čestici(%)		41%	36%	37%
3.2.2.7.	iskaz potrebnih i ostvarenih parkirališno-garažnih mjesta		19 18 PM+1PGM	17 16 PM+1PGM	17 16 PM+1PGM
3.2.2.8.	sažetak ostvarenih površina (proračunska tablica i CAD prema predlošku)		da	da	da
3.2.2.8.	grafički prilozi		da	da	da




PROJEKTNI NATJEČAJ za izradu idejnog arhitektonsko-urbanističkog rješenja DJEČJI VRTIĆ SLOBOŠTINA			šifra natječajnog rada	šifra natječajnog rada	šifra natječajnog rada
			19 (3545)	20 (3457)	21 (3577)
					
			iskaz	iskaz	iskaz
			napomene	napomene	napomene
1. PREDAJA NATJEČAJNOG RADA					
predaja u roku		25.09.2024. do 16h	da	da	da
2. OPREMA NATJEČAJNOG RADA					
2.1.	A1 plakati (594x841 mm, portrait) A1-SLO.pdf	5	4	4	5
2.2.	A1 glavni plakat A1-DVS.jpg	1	da	da	da
2.3.	A3 knjižica A3-TXT.pdf	1	da	da	da
2.4.	sažeto tekstualno obrazloženje - web forma	1	da	da	da
2.5.	proračunska tablica SUM.xls	1	da	da	da
2.6.	CAD crtež - sažetak ostvarenih površina SUM.dwg	1	da	da	da
2.7.	omotnica "Autor"	1	da	da	da
2.8.	omotnica "Adresa za obavijesti"	1	da	da	da
2.9.	omotnica "Osoba ovlaštena za projektiranje"	1	da	da	da
3. SADRŽAJ NATJEČAJNOG RADA					
3.1. GRAFIČKI PRILOZI - PLAKATI					
3.1.1. Nacrti					
3.1.1.1.	Šira situacija – prostorno i prometno rješenje	M 1:1000	da	da	da
3.1.1.2.	Situacija s tlocrtom krovova i i krajobraznim rješenjem	M 1:500	dijelom	prikazan tlocrt orizemlja	da
3.1.1.3.	Situacija s tlocrtom prizemlja i uređenjem parcele na geodetskoj podlozi s visinskim kotama	M 1:500	da	da	da
3.1.1.4.	Tlocrti svih etaža (prizemlje prikazati sa širim parterom)	M 1:200	da	da	da
3.1.1.5.	Pročelja	M 1:200	da	da	da
3.1.1.6.	Presjeci (dovoljan broj za potpuno razumijevanje, minimalno dva)	M 1:200	da	da	da
3.1.1.7.	Detalj pročelja	M 1:20	da	da	da
3.1.2. Prostorni prikazi					
3.1.2.1.	najmanje jedan prikaz cjeline iz zraka uklopljen u dio 3D modela Grada Zagreba		da	da	dijelom ne vidi se okolina
3.1.2.2.	najmanje jedan prikaz cjeline s prilazne prometnice i pješačke perspektive		da	da	da
3.1.2.3.	najmanje jedan prikaz interijera		da	da	da
3.2. A3 KNJIŽICA					
3.2.1. Tekstualno obrazloženje					
3.2.1.1.	obrazloženje koncepta urbanističko-arhitektonskog i krajobraznog rješenja natječaja		da	da	da
3.2.1.2.	opis prostorne organizacije i funkcionalnih specifičnosti		da	da	da
3.2.1.3.	opis primijenjene tehnologije i principa samoodrživosti i zelene gradnje u izvedbi, održavanju, korištenju i upravljanju te funkcionalnih i oblikovnih specifičnosti zgrade		da	da	da
3.2.1.4.	opis oblikovanja i odabira materijala		da	da	da
3.2.1.5.	opis i shema konstrukcije		da	dijelom nema sheme konstrukcije	dijelom nema sheme konstrukcije
3.2.2. Iskaz urbanističko-arhitektonskih parametara u tabelarnom prikazu					
3.2.2.1.	katnost		P+1	Po+P gospodarstvo i garaža u podrumu	P+1
3.2.2.2.	izgrađenost		0,21	0,28	0,25
3.2.2.3.	koeficijent iskoristivosti ukupno (kis)		0,36	0,35	0,35
3.2.2.4.	koeficijent iskoristivosti nadzemno (kin)		0,36	0,28	0,35
3.2.2.5.	ukupan GBP		2230	2024	2113
3.2.2.6.	postotak prirodnog terena na građevnoj čestici(%)		62%	55%	61%
3.2.2.7.	iskaz potrebnih i ostvarenih parkirališno-garažnih mjesta		16 15 PM+1PGM	18 18PGM	16 15 PM+1PGM
3.2.2.8.	sažetak ostvarenih površina (proračunska tablica i CAD prema predlošku)		da	da	da
3.2.2.8.	grafički prilozi		da	da	da




PROJEKTNI NATJEČAJ za izradu idejnog arhitektonsko-urbanističkog rješenja DJEČJI VRTIĆ SLOBOŠTINA			šifra natječajnog rada	šifra natječajnog rada	šifra natječajnog rada
			22 (3412)	23 (3464)	24 (3570)
					
			iskaz	iskaz	iskaz
			napomene	napomene	napomene
1. PREDAJA NATJEČAJNOG RADA					
predaja u roku		25.09.2024. do 16h	da	da	da
2. OPREMA NATJEČAJNOG RADA					
2.1.	A1 plakati (594x841 mm, portrait) A1-SLO.pdf	5	5	5	5
2.2.	A1 glavni plakat A1-DVS.jpg	1	da	da	da
2.3.	A3 knjižica A3-TXT.pdf	1	da	da	da
2.4.	sažeto tekstualno obrazloženje - web forma	1	da	da	da
2.5.	proračunska tablica SUM.xls	1	da	da	ne
2.6.	CAD crtež - sažetak ostvarenih površina SUM.dwg	1	da	da	ne
2.7.	omotnica "Autor"	1	da	da	da
2.8.	omotnica "Adresa za obavijesti"	1	da	da	da
2.9.	omotnica "Osoba ovlaštena za projektiranje"	1	da	da	da
3. SADRŽAJ NATJEČAJNOG RADA					
3.1. GRAFIČKI PRILOZI - PLAKATI					
3.1.1. Nacrti					
3.1.1.1.	Šira situacija – prostorno i prometno rješenje	M 1:1000	da	da	da
3.1.1.2.	Situacija s tlocrtom krovova i i krajobraznim rješenjem	M 1:500	da	da	da
3.1.1.3.	Situacija s tlocrtom prizemlja i uređenjem parcele na geodetskoj podlozi s visinskim kotama	M 1:500	da	da	da
3.1.1.4.	Tlocrti svih etaža (prizemlje prikazati sa širim parterom)	M 1:200	da	da	da
3.1.1.5.	Pročelja	M 1:200	da	da	da
3.1.1.6.	Presjeci (dovoljan broj za potpuno razumijevanje, minimalno dva)	M 1:200	da	da	da
3.1.1.7.	Detalj pročelja	M 1:20	da	da	da
3.1.2. Prostorni prikazi					
3.1.2.1.	najmanje jedan prikaz cjeline iz zraka uklopljen u dio 3D modela Grada Zagreba		da	dijelom	da
3.1.2.2.	najmanje jedan prikaz cjeline s prilazne prometnice i pješačke perspektive		da	da	da
3.1.2.3.	najmanje jedan prikaz interijera		da	da	da
3.2. A3 KNJIŽICA					
3.2.1. Tekstualno obrazloženje					
3.2.1.1.	obrazloženje koncepta urbanističko-arhitektonskog i krajobraznog rješenja natječaja		da	da	da
3.2.1.2.	opis prostorne organizacije i funkcionalnih specifičnosti		da	da	da
3.2.1.3.	opis primijenjene tehnologije i principa samoodrživosti i zelene gradnje u izvedbi, održavanju, korištenju i upravljanju te funkcionalnih i oblikovnih specifičnosti zgrade		da	da	da
3.2.1.4.	opis oblikovanja i odabira materijala		da	da	da
3.2.1.5.	opis i shema konstrukcije		da	aksonometrija konstrukcije	dijelom
3.2.2. Iskaz urbanističko-arhitektonskih parametara u tabelarnom prikazu					
3.2.2.1.	katnost		Po+P+1	Po+P+1	P+1
3.2.2.2.	izgrađenost		0,24	0,23	0,23
3.2.2.3.	koeficijent iskoristivosti ukupno (kis)		0,36	0,41	0,4
3.2.2.4.	koeficijent iskoristivosti nadzemno (kin)		0,32	0,38	0,4
3.2.2.5.	ukupan GBP		1925	x	nije iskazano, cca.2442m2
3.2.2.6.	postotak prirodnog terena na građevnoj čestici(%)		62%	36%	50%
3.2.2.7.	iskaz potrebnih i ostvarenih parkirališno-garažnih mjesta		17	16	15 PM+1PGM
3.2.2.8.	sažetak ostvarenih površina (proračunska tablica i CAD prema predlošku)		da	da	da
3.2.2.8.	grafički prilozi		da	da	da

SUM.xls od drugog projekta , u knjižici trojna tablica SUM.dwg od drugog projekta




nema sheme konstrukcije

PROJEKTNI NATJEČAJ za izradu idejnog arhitektonsko-urbanističkog rješenja DJEČJI VRTIĆ SLOBOŠTINA			šifra natječajnog rada	šifra natječajnog rada	šifra natječajnog rada
			25 (3561)	26 (3491)	27 (3578)
					
			iskaz	iskaz	iskaz
			napomene	napomene	napomene
1. PREDAJA NATJEČAJNOG RADA					
predaja u roku		25.09.2024. do 16h	da	da	da
2. OPREMA NATJEČAJNOG RADA					
2.1.	A1 plakati (594x841 mm, portrait) A1-SLO.pdf	5	5	5	3
2.2.	A1 glavni plakat A1-DVS.jpg	1	da	da	da
2.3.	A3 knjižica A3-TXT.pdf	1	da	da	da
2.4.	sažeto tekstualno obrazloženje - web forma	1	da	da	da
2.5.	proračunska tablica SUM.xls	1	da	da	da
2.6.	CAD crtež - sažetak ostvarenih površina SUM.dwg	1	da	da	da
2.7.	omotnica "Autor"	1	da	da	da
2.8.	omotnica "Adresa za obavijesti"	1	da	da	da
2.9.	omotnica "Osoba ovlaštena za projektiranje"	1	da	da	da
3. SADRŽAJ NATJEČAJNOG RADA					
3.1. GRAFIČKI PRILOZI - PLAKATI					
3.1.1. Nacrti					
3.1.1.1.	Šira situacija – prostorno i prometno rješenje	M 1:1000	da	da	da
3.1.1.2.	Situacija s tlocrtom krovova i i krajobraznim rješenjem	M 1:500	da	da	da
3.1.1.3.	Situacija s tlocrtom prizemlja i uređenjem parcele na geodetskoj podlozi s visinskim kotama	M 1:500	da	da	nije na geodetskoj podlozi
3.1.1.4.	Tlocrti svih etaža (prizemlje prikazati sa širim parterom)	M 1:200	da	da	da
3.1.1.5.	Pročelja	M 1:200	da	da	da
3.1.1.6.	Presjeci (dovoljan broj za potpuno razumijevanje, minimalno dva)	M 1:200	da	da	da
3.1.1.7.	Detalj pročelja	M 1:20	da	da	da
3.1.2. Prostorni prikazi					
3.1.2.1.	najmanje jedan prikaz cjeline iz zraka uklopljen u dio 3D modela Grada Zagreba		da	da	da
3.1.2.2.	najmanje jedan prikaz cjeline s prilazne prometnice i pješačke perspektive		da	da	da
3.1.2.3.	najmanje jedan prikaz interijera		da	da	da
3.2. A3 KNJIŽICA					
3.2.1. Tekstualno obrazloženje					
3.2.1.1.	obrazloženje koncepta urbanističko-arhitektonskog i krajobraznog rješenja natječaja		da	da	da
3.2.1.2.	opis prostorne organizacije i funkcionalnih specifičnosti		da	da	da
3.2.1.3.	opis primijenjene tehnologije i principa samoodrživosti i zelene gradnje u izvedbi, održavanju, korištenju i upravljanju te funkcionalnih i oblikovnih specifičnosti zgrade		da	da	da
3.2.1.4.	opis oblikovanja i odabira materijala		da	da	da
3.2.1.5.	opis i shema konstrukcije		dijelom	nema sheme konstrukcije	da
3.2.2. Iskaz urbanističko-arhitektonskih parametara u tabelarnom prikazu					
3.2.2.1.	katnost		P+1	P+1	P
3.2.2.2.	izgrađenost		0,25	0,4	0,35
3.2.2.3.	koeficijent iskoristivosti ukupno (kis)		0,38	0,24	upitan izračun
3.2.2.4.	koeficijent iskoristivosti nadzemno (kin)		0,38	0,4	upitan izračun
3.2.2.5.	ukupan GBP		2286	2398	1824
3.2.2.6.	postotak prirodnog terena na građevnoj čestici(%)		46%	44%	37%
3.2.2.7.	iskaz potrebnih i ostvarenih parkirališno-garažnih mjesta		17	16	17
			16 PM+1PGM	15 PM+1PGM	16 PM+1PGM
3.2.2.8.	sažetak ostvarenih površina (proračunska tablica i CAD prema predlošku)		da	da	da
3.2.2.8.	grafički prilozi		da	da	da




PROJEKTNI NATJEČAJ za izradu idejnog arhitektonsko-urbanističkog rješenja DJEČJI VRTIĆ SLOBOŠTINA			šifra natječajnog rada	šifra natječajnog rada	šifra natječajnog rada
			28 (3562)	29 (3483)	30 (3572)
					
			iskaz	napomene	iskaz
			iskaz	napomene	iskaz
			iskaz	napomene	iskaz
1. PREDAJA NATJEČAJNOG RADA					
predaja u roku		25.09.2024. do 16h	da		da
2. OPREMA NATJEČAJNOG RADA					
2.1.	A1 plakati (594x841 mm, portrait) A1-SLO.pdf	5	5		4
2.2.	A1 glavni plakat A1-DVS.jpg	1	da	da	da
2.3.	A3 knjižica A3-TXT.pdf	1	da	da	da
2.4.	sažeto tekstualno obrazloženje - web forma	1	da	da	da
2.5.	proračunska tablica SUM.xls	1	da	da	da
2.6.	CAD crtež - sažetak ostvarenih površina SUM.dwg	1	da	da	da
2.7.	omotnica "Autor"	1	da	da	da
2.8.	omotnica "Adresa za obavijesti"	1	da	da	da
2.9.	omotnica "Osoba ovlaštena za projektiranje"	1	da	da	da
3. SADRŽAJ NATJEČAJNOG RADA					
3.1. GRAFIČKI PRILOZI - PLAKATI					
3.1.1. Nacrti					
3.1.1.1.	Šira situacija – prostorno i prometno rješenje	M 1:1000	da	da	da
3.1.1.2.	Situacija s tlocrtom krovova i i krajobraznim rješenjem	M 1:500	da	da	da u mjerilu 1:1000
3.1.1.3.	Situacija s tlocrtom prizemlja i uređenjem parcele na geodetskoj podlozi s visinskim kotama	M 1:500	da	da	da na plakatu nije na geod.podlozi, u knjižici da
3.1.1.4.	Tlocrti svih etaža (prizemlje prikazati sa širim parterom)	M 1:200	da	da	da
3.1.1.5.	Pročelja	M 1:200	da	da	da
3.1.1.6.	Presjeci (dovoljan broj za potpuno razumijevanje, minimalno dva)	M 1:200	da	da	da
3.1.1.7.	Detalj pročelja	M 1:20	da	da	da
3.1.2. Prostorni prikazi					
3.1.2.1.	najmanje jedan prikaz cjeline iz zraka uklopljen u dio 3D modela Grada Zagreba		da	da	djelom ne vidi se okolina
3.1.2.2.	najmanje jedan prikaz cjeline s prilazne prometnice i pješačke perspektive		da	da	da
3.1.2.3.	najmanje jedan prikaz interijera		da	da	da
3.2. A3 KNJIŽICA					
3.2.1. Tekstualno obrazloženje					
3.2.1.1.	obrazloženje koncepta urbanističko-arhitektonskog i krajobraznog rješenja natječaja		da	da	da
3.2.1.2.	opis prostorne organizacije i funkcionalnih specifičnosti		da	da	da
3.2.1.3.	opis primijenjene tehnologije i principa samoodrživosti i zelene gradnje u izvedbi, održavanju, korištenju i upravljanju te funkcionalnih i oblikovnih specifičnosti zgrade		da	da	da
3.2.1.4.	opis oblikovanja i odabira materijala		da	da	da
3.2.1.5.	opis i shema konstrukcije		djelom	nema sheme konstrukcije	da
3.2.2. Iskaz urbanističko-arhitektonskih parametara u tabelarnom prikazu					
3.2.2.1.	katnost		Po+P	gospodarstvo u podrumu	P+1
3.2.2.2.	izgrađenost		0,37	0,24	0,34
3.2.2.3.	koeficijent iskoristivosti ukupno (kis)		0,35	0,45	0,32
3.2.2.4.	koeficijent iskoristivosti nadzemno (kin)		0,34	0,34	0,32
3.2.2.5.	ukupan GBP		2108	2022	1954
3.2.2.6.	postotak prirodnog terena na građevnoj čestici(%)		39%	43%	51%
3.2.2.7.	iskaz potrebnih i ostvarenih parkirališno-garažnih mjesta		17	16PM+1PGM	17
3.2.2.8.	sažetak ostvarenih površina (proračunska tablica i CAD prema predlošku)		da	da	da
3.2.2.8.	grafički prilozi		da	da	da



PROJEKTNI NATJEČAJ za izradu idejnog arhitektonsko-urbanističkog rješenja DJEČJI VRTIĆ SLOBOŠTINA			šifra natječajnog rada	šifra natječajnog rada	šifra natječajnog rada
			31 (3569)	32 (3486)	33 (3458)
					
			iskaz	iskaz	iskaz
			napomene	napomene	napomene
1. PREDAJA NATJEČAJNOG RADA					
predaja u roku		25.09.2024. do 16h	da	da	da
2. OPREMA NATJEČAJNOG RADA					
2.1.	A1 plakati (594x841 mm, portrait) A1-SLO.pdf	5	4	5	5
2.2.	A1 glavni plakat A1-DVS.jpg	1	da	da	da
2.3.	A3 knjižica A3-TXT.pdf	1	da	da	da
2.4.	sažeto tekstualno obrazloženje - web forma	1	da	da	da
2.5.	proračunska tablica SUM.xls	1	da	da	da
2.6.	CAD crtež - sažetak ostvarenih površina SUM.dwg	1	da	da	da
2.7.	omotnica "Autor"	1	da	da	da
2.8.	omotnica "Adresa za obavijesti"	1	da	da	da
2.9.	omotnica "Osoba ovlaštena za projektiranje"	1	da	da	da
3. SADRŽAJ NATJEČAJNOG RADA					
3.1. GRAFIČKI PRILOZI - PLAKATI					
3.1.1. Nacrti					
3.1.1.1.	Šira situacija – prostorno i prometno rješenje	M 1:1000	da	da	da
3.1.1.2.	Situacija s tlocrtom krovova i i krajobraznim rješenjem	M 1:500	da	da	da
3.1.1.3.	Situacija s tlocrtom prizemlja i uređenjem parcele na geodetskoj podlozi s visinskim kotama	M 1:500	da	da	da
3.1.1.4.	Tlocrti svih etaža (prizemlje prikazati sa širim parterom)	M 1:200	da	da	da
3.1.1.5.	Pročelja	M 1:200	da	da	da
3.1.1.6.	Presjeci (dovoljan broj za potpuno razumijevanje, minimalno dva)	M 1:200	da	da	da
3.1.1.7.	Detalj pročelja	M 1:20	da	da	da
3.1.2. Prostorni prikazi					
3.1.2.1.	najmanje jedan prikaz cjeline iz zraka uklopljen u dio 3D modela Grada Zagreba		da	da	da
3.1.2.2.	najmanje jedan prikaz cjeline s prilazne prometnice i pješačke perspektive		da	da	da
3.1.2.3.	najmanje jedan prikaz interijera		da	da	da
3.2. A3 KNJIŽICA					
3.2.1. Tekstualno obrazloženje					
3.2.1.1.	obrazloženje koncepta urbanističko-arhitektonskog i krajobraznog rješenja natječaja		da	da	da
3.2.1.2.	opis prostorne organizacije i funkcionalnih specifičnosti		da	da	da
3.2.1.3.	opis primijenjene tehnologije i principa samoodrživosti i zelene gradnje u izvedbi, održavanju, korištenju i upravljanju te funkcionalnih i oblikovnih specifičnosti zgrade		da	da	da
3.2.1.4.	opis oblikovanja i odabira materijala		da	da	da
3.2.1.5.	opis i shema konstrukcije		dijelom	nema sheme konstrukcije	da
3.2.2. Iskaz urbanističko-arhitektonskih parametara u tabelarnom prikazu					
3.2.2.1.	katnost		P+1	P+1	Po+P+1
3.2.2.2.	izgrađenost		0,32	x nije iskazano	0,34
3.2.2.3.	koeficijent iskoristivosti ukupno (kis)		0,39	x nije iskazano	0,41
3.2.2.4.	koeficijent iskoristivosti nadzemno (kin)		0,39	x nije iskazano	0,37
3.2.2.5.	ukupan GBP		2377	2387	2449
3.2.2.6.	postotak prirodnog terena na građevnoj čestici(%)		52%	x nije iskazano	47%
3.2.2.7.	iskaz potrebnih i ostvarenih parkirališno-garažnih mjesta		18	17	17
			17PM+1PGM	16PM+1PGM	16PM+1PGM
3.2.2.8.	sažetak ostvarenih površina (proračunska tablica i CAD prema predlošku)		da	dijelom	da
				nedostaje iskaz urbanističkih uvjeta	
3.2.2.8.	grafički prilozi		da	da	da

gospodarstvo u podrumu

PROJEKTNI NATJEČAJ za izradu idejnog arhitektonsko-urbanističkog rješenja DJEČJI VRTIĆ SLOBOŠTINA			šifra natječajnog rada	šifra natječajnog rada	šifra natječajnog rada
			31 (3569)	32 (3486)	33 (3458)
					
			iskaz	iskaz	iskaz
			napomene	napomene	napomene
1. PREDAJA NATJEČAJNOG RADA					
predaja u roku		25.09.2024. do 16h	da	da	da
2. OPREMA NATJEČAJNOG RADA					
2.1.	A1 plakati (594x841 mm, portrait) A1-SLO.pdf	5	4	5	5
2.2.	A1 glavni plakat A1-DVS.jpg	1	da	da	da
2.3.	A3 knjižica A3-TXT.pdf	1	da	da	da
2.4.	sažeto tekstualno obrazloženje - web forma	1	da	da	da
2.5.	proračunska tablica SUM.xls	1	da	da	da
2.6.	CAD crtež - sažetak ostvarenih površina SUM.dwg	1	da	da	da
2.7.	omotnica "Autor"	1	da	da	da
2.8.	omotnica "Adresa za obavijesti"	1	da	da	da
2.9.	omotnica "Osoba ovlaštena za projektiranje"	1	da	da	da
3. SADRŽAJ NATJEČAJNOG RADA					
3.1. GRAFIČKI PRILOZI - PLAKATI					
3.1.1. Nacrti					
3.1.1.1.	Šira situacija – prostorno i prometno rješenje	M 1:1000	da	da	da
3.1.1.2.	Situacija s tlocrtom krovova i i krajobraznim rješenjem	M 1:500	da	da	da
3.1.1.3.	Situacija s tlocrtom prizemlja i uređenjem parcele na geodetskoj podlozi s visinskim kotama	M 1:500	da	da	da
3.1.1.4.	Tlocrti svih etaža (prizemlje prikazati sa širim parterom)	M 1:200	da	da	da
3.1.1.5.	Pročelja	M 1:200	da	da	da
3.1.1.6.	Presjeci (dovoljan broj za potpuno razumijevanje, minimalno dva)	M 1:200	da	da	da
3.1.1.7.	Detalj pročelja	M 1:20	da	da	da
3.1.2. Prostorni prikazi					
3.1.2.1.	najmanje jedan prikaz cjeline iz zraka uklopljen u dio 3D modela Grada Zagreba		da	da	da
3.1.2.2.	najmanje jedan prikaz cjeline s prilazne prometnice i pješačke perspektive		da	da	da
3.1.2.3.	najmanje jedan prikaz interijera		da	da	da
3.2. A3 KNJIŽICA					
3.2.1. Tekstualno obrazloženje					
3.2.1.1.	obrazloženje koncepta urbanističko-arhitektonskog i krajobraznog rješenja natječaja		da	da	da
3.2.1.2.	opis prostorne organizacije i funkcionalnih specifičnosti		da	da	da
3.2.1.3.	opis primijenjene tehnologije i principa samoodrživosti i zelene gradnje u izvedbi, održavanju, korištenju i upravljanju te funkcionalnih i oblikovnih specifičnosti zgrade		da	da	da
3.2.1.4.	opis oblikovanja i odabira materijala		da	da	da
3.2.1.5.	opis i shema konstrukcije		dijelom	nema sheme konstrukcije	da
3.2.2. Iskaz urbanističko-arhitektonskih parametara u tabelarnom prikazu					
3.2.2.1.	katnost		P+1	P+1	Po+P+1
3.2.2.2.	izgrađenost		0,32	x nije iskazano	0,34
3.2.2.3.	koeficijent iskoristivosti ukupno (kis)		0,39	x nije iskazano	0,41
3.2.2.4.	koeficijent iskoristivosti nadzemno (kin)		0,39	x nije iskazano	0,37
3.2.2.5.	ukupan GBP		2377	2387	2449
3.2.2.6.	postotak prirodnog terena na građevnoj čestici(%)		52%	x nije iskazano	47%
3.2.2.7.	iskaz potrebnih i ostvarenih parkirališno-garažnih mjesta		18	17	17
			17PM+1PGM	16PM+1PGM	16PM+1PGM
3.2.2.8.	sažetak ostvarenih površina (proračunska tablica i CAD prema predlošku)		da	dijelom	da
				nedostaje iskaz urbanističkih uvjeta	
3.2.2.8.	grafički prilozi		da	da	da

gospodarstvo u podrumu

PROJEKTNI NATJEČAJ za izradu idejnog arhitektonsko-urbanističkog rješenja DJEČJI VRTIĆ SLOBOŠTINA			šifra natječajnog rada	šifra natječajnog rada	šifra natječajnog rada				
			34 (3579)	35 (3399)	36 (3580)				
									
			iskaz	napomene	iskaz	napomene	iskaz	napomene	
1. PREDAJA NATJEČAJNOG RADA									
predaja u roku			25.09.2024. do 16h	da		da		da	
2. OPREMA NATJEČAJNOG RADA									
2.1.	A1 plakati (594x841 mm, portrait) A1-SLO.pdf	5	4		5		5		
2.2.	A1 glavni plakat A1-DVS.jpg	1	da		da		da		
2.3.	A3 knjižica A3-TXT.pdf	1	da		da		da		
2.4.	sažeto tekstualno obrazloženje - web forma	1	da		da		da		
2.5.	proračunska tablica SUM.xls	1	da		da	krivi naziv filea	da		
2.6.	CAD crtež - sažetak ostvarenih površina SUM.dwg	1	da		da	krivi naziv filea	da		
2.7.	omotnica "Autor"	1	da		da		da		
2.8.	omotnica "Adresa za obavijesti"	1	da		da		da		
2.9.	omotnica "Osoba ovlaštena za projektiranje"	1	da		da		da		
3. SADRŽAJ NATJEČAJNOG RADA									
3.1. GRAFIČKI PRILOZI - PLAKATI									
3.1.1. Nacrti									
3.1.1.1.	Šira situacija – prostorno i prometno rješenje	M 1:1000	da		da		da		
3.1.1.2.	Situacija s tlocrtom krovova i i krajobraznim rješenjem	M 1:500	da		dijelom	u mjerilu 1:200	ne	na plakatu ne, u knjižici da	
3.1.1.3.	Situacija s tlocrtom prizemlja i uređenjem parcele na geodetskoj podlozi s visinskim kotama	M 1:500	da		da		da	nije na geodetskoj podlozi	
3.1.1.4.	Tlocrti svih etaža (prizemlje prikazati sa širim parterom)	M 1:200	da		da		da		
3.1.1.5.	Pročelja	M 1:200	da		da		da		
3.1.1.6.	Presjeci (dovoljan broj za potpuno razumijevanje, minimalno dva)	M 1:200	da		da		da		
3.1.1.7.	Detalj pročelja	M 1:20	da		da		da		
3.1.2. Prostorni prikazi									
3.1.2.1.	najmanje jedan prikaz cjeline iz zraka uklopljen u dio 3D modela Grada Zagreba		da		da		da		
3.1.2.2.	najmanje jedan prikaz cjeline s prilazne prometnice i pješačke perspektive		da		da		da		
3.1.2.3.	najmanje jedan prikaz interijera		da		da		da		
3.2. A3 KNJIŽICA									
3.2.1. Tekstualno obrazloženje									
3.2.1.1.	obrazloženje koncepta urbanističko-arhitektonskog i krajobraznog rješenja natječaja		da		da		da		
3.2.1.2.	opis prostorne organizacije i funkcionalnih specifičnosti		da		da		da		
3.2.1.3.	opis primijenjene tehnologije i principa samoodrživosti i zelene gradnje u izvedbi, održavanju, korištenju i upravljanju te funkcionalnih i oblikovnih specifičnosti zgrade		da		da		da		
3.2.1.4.	opis oblikovanja i odabira materijala		da		da		da		
3.2.1.5.	opis i shema konstrukcije		da		dijelom	nema sheme konstrukcije	da		
3.2.2. Iskaz urbanističko-arhitektonskih parametara u tabelarnom prikazu									
3.2.2.1.	katnost		P		P		Po+P+1	gospodarstvo u podrumu	
3.2.2.2.	izgrađenost		x	nije iskazano	0,35		0,28		
3.2.2.3.	koeficijent iskoristivosti ukupno (kis)		x	nije iskazano	0,33		0,37		
3.2.2.4.	koeficijent iskoristivosti nadzemno (kin)		x	nije iskazano	0,33		0,32		
3.2.2.5.	ukupan GBP		x	nije iskazano	1965		2197		
3.2.2.6.	postotak prirodnog terena na građevnoj čestici(%)		x	nije iskazano	49%		x	nije iskazano	
3.2.2.7.	iskaz potrebnih i ostvarenih parkirališno-garažnih mjesta		17	16PM+1PGM	19	18PM+1PGM	17	16PM+1PGM	
3.2.2.8.	sažetak ostvarenih površina (proračunska tablica i CAD prema predlošku)		dijelom	sažetak nije unutar knjižice	dijelom	sažetak nije unutar knjižice	da		
3.2.2.8.	grafički prilozi		da		da		da		

PROJEKTNI NATJEČAJ za izradu idejnog arhitektonsko-urbanističkog rješenja DJEČJI VRTIĆ SLOBOŠTINA			šifra natječajnog rada		šifra natječajnog rada	
			37 (3573)		38 (3566)	
						
			iskaz napomene		iskaz napomene	
1. PREDAJA NATJEČAJNOG RADA						
predaja u roku		25.09.2024. do 16h	da		da	
2. OPREMA NATJEČAJNOG RADA						
2.1.	A1 plakati (594x841 mm, portrait) A1-SLO.pdf	5	4		4	
2.2.	A1 glavni plakat A1-DVS.jpg	1	da		da	
2.3.	A3 knjižica A3-TXT.pdf	1	da		da	
2.4.	sažeto tekstualno obrazloženje - web forma	1	da		da	
2.5.	proračunska tablica SUM.xls	1	da		da	
2.6.	CAD crtež - sažetak ostvarenih površina SUM.dwg	1	da		da	
2.7.	omotnica "Autor"	1	da		da	
2.8.	omotnica "Adresa za obavijesti"	1	da		da	
2.9.	omotnica "Osoba ovlaštena za projektiranje"	1	da		da	
3. SADRŽAJ NATJEČAJNOG RADA						
3.1. GRAFIČKI PRILOZI - PLAKATI						
3.1.1. Nacrti						
3.1.1.1.	Šira situacija – prostorno i prometno rješenje	M 1:1000	da		da	
3.1.1.2.	Situacija s tlocrtom krovova i i krajobraznim rješenjem	M 1:500	ne		na plakatu ne, u knjižici da	
3.1.1.3.	Situacija s tlocrtom prizemlja i uređenjem parcele na geodetskoj podlozi s visinskim kotama	M 1:500	dijelom		na plakatu nije na geodetskoj podlozi, u knjižici da	
3.1.1.4.	Tlocrti svih etaža (prizemlje prikazati sa širim parterom)	M 1:200	da		da	
3.1.1.5.	Pročelja	M 1:200	da		da	
3.1.1.6.	Presjeci (dovoljan broj za potpuno razumijevanje, minimalno dva)	M 1:200	da		da	
3.1.1.7.	Detalj pročelja	M 1:20	da		da	
3.1.2. Prostorni prikazi						
3.1.2.1.	najmanje jedan prikaz cjeline iz zraka uklopljen u dio 3D modela Grada Zagreba		da		da	
3.1.2.2.	najmanje jedan prikaz cjeline s prilazne prometnice i pješačke perspektive		da		da	
3.1.2.3.	najmanje jedan prikaz interijera		da		da	
3.2. A3 KNJIŽICA						
3.2.1. Tekstualno obrazloženje						
3.2.1.1.	obrazloženje koncepta urbanističko-arhitektonskog i krajobraznog rješenja natječaja		da		da	
3.2.1.2.	opis prostorne organizacije i funkcionalnih specifičnosti		da		da	
3.2.1.3.	opis primijenjene tehnologije i principa samoodrživosti i zelene gradnje u izvedbi, održavanju, korištenju i upravljanju te funkcionalnih i oblikovnih specifičnosti zgrade		da		da	
3.2.1.4.	opis oblikovanja i odabira materijala		da		da	
3.2.1.5.	opis i shema konstrukcije		dijelom		nema sheme konstrukcije	
3.2.2. Iskaz urbanističko-arhitektonskih parametara u tabelarnom prikazu						
3.2.2.1.	katnost		Po+P+1		Po+P+1	
3.2.2.2.	izgrađenost		0,23		0,34	
3.2.2.3.	koeficijent iskoristivosti ukupno (kis)		0,36		x nije iskazano	
3.2.2.4.	koeficijent iskoristivosti nadzemno (kin)		0,3		0,32	
3.2.2.5.	ukupan GBP		2122		1987	
3.2.2.6.	postotak prirodnog terena na građevnoj čestici(%)		51%		52%	
3.2.2.7.	iskaz potrebnih i ostvarenih parkirališno-garažnih mjesta		17		16 17PGM 15PM+1PGM	
3.2.2.8.	sažetak ostvarenih površina (proračunska tablica i CAD prema predlošku)		da		da	
3.2.2.8.	grafički prilozi		da		da	